

ДАГЕСТАН

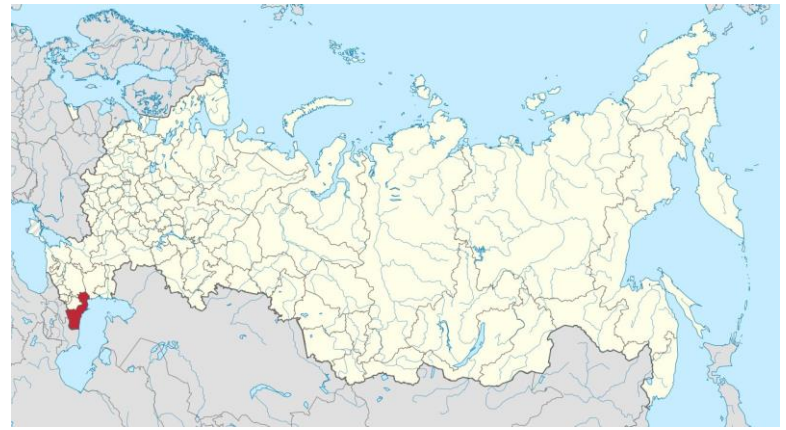




ГЕОГРАФИЯ



Республика Дагестан – самый южный регион России. Территория Дагестана простирается от побережья Каспийского моря до заснеженных вершин Большого Кавказа. Ошеломительные пейзажи Дагестана сотканы из глубоких каньонов и фантастических скал, барханов и полупустынь, озер и водопадов, горных массивов и песчаных морских пляжей.





ИСТОРИЯ

Возникновение здесь первого государства относится предположительно к VI веку до н. э. Часто регион подвергался нападениям и захватам. Он был под властью римлян, персов и арабов. Частью Российской империи Дагестан стал в 1813 году



НАРОДЫ

- аварцы,
- агулы,
- азербайджанцы,
- даргинцы,
- кумыки,
- лакцы,
- лезгины



- таты
- табасараны,
- ногайцы,
- рутульцы,
- русские,
- цахуры, чеченцы-аккинцы





НАЦИОНАЛЬНАЯ КУХНЯ




СУЛАКСКИЙ КАНЬОН




БАРХАН САРЫ-КУМ



ГОРА БАЗАРДЮЗЮ




КАРАДАХСКАЯ ТЕСНИНА



ВОДОПАД ТОБОТ



ГАМСУТЛЬ



ВОПРОСЫ



В какой части России находится Дагестан?

В чем состоит главное богатство Дагестана?

Какие особенности есть у дагестанской кухни?

В каком веке Дагестан стал частью России?

Какой пейзаж произвел на вас впечатление?