

Город Ханты-Мансийск

Презентацию подготовила Рубцова Мария, 209 группа

Ханты-Мансийск – административный центр Ханты-Мансийского автономного округа – Югры. Столица региона считается одним из старейших, самых красивых и необычных городов Западной Сибири.



Географическое положение и природа

Ханты-Мансийск расположен на территории Западно-Сибирской равнины, в месте слияния двух рек – *Обь* и *Иртыш*. Координаты – 61° с. ш. 69° в. д.



Климат Ханты-Мансийска резко континентальный. Зима здесь очень холодная и продолжительная, с обилием снега, а лето сравнительно тёплое и довольно короткое.



Средняя температура января по Ханты-Мансийскому округу в целом колеблется в пределах $-18...-24$ °С, но может опускаться до -40 °С.



Ханты-Мансийск расположен в зоне таёжных лесов.



Здесь можно встретить ель, кедр, лиственницу, пихту, сосну. В лесах и на болотах растут ягоды: клюква, брусника, черника, голубика, смородина, малина, шиповник, черёмуха, рябина.



Тут живут лисица, песец, белка, соболь, лесная куница, горностай, кабан, ласка, выдра, заяц-беляк, медведь, лось, волк, олень и др. В Красную книгу России занесены европейская норка, росомаха и западносибирский речной бобр.



История и этимология названия

В XVI веке близ нынешнего месторасположения Ханты-Мансийска было основано русское селение Самарово, которое носило имя остяцкого князя Самара. Поселение, наряду со многими другими, стало *пунктом освоения Сибири*. Рядом с этим селением в 1931 году основан посёлок Остяко-Вогульск как административный центр Остяко-Вогульского национального округа.

После уточнения этнических наименований народов Севера остяков стали называть *хантами*, а вогулов – *манси*, в связи с чем в 1940 году посёлок Остяко-Вогульск был переименован в Ханты-Мансийск. В 1950 году из этого посёлка и села Самарово образован один город Ханты-Мансийск.

Информация о населении

По состоянию на 2020 года в Ханты-Мансийске живет около 100 тыс. человек. Более трети населения – это студенчество и работающая молодежь. Средний возраст хантымансийцев около 35 лет.



Ханты и манси

Ханты являются одной из малочисленных народностей Севера. Термин хӱnti досл. с хантыйского языка обозначает 'людей, успешно осевших или прикрепившихся к одной территории'.


Существует ещё одна распространённая народная версия происхождения слова ханты – от хантыйского существительного хӱtпeхu – 'человек'. В начале XX века хантов называли *остяками* – собирательным названием народов Сибири и Урала. С 1940 года применяется самоназвание народа «ханты».

Ханты




Манси

Манси – народ, который проживает в северо-западной части Сибири по левобережью реки Оби и по её притокам. Самоназвание манси означает «человек». До 1920 – 1930-х годов манси назывались по-русски словом *вогулы*, которое происходит из хант. цоуа́, цоуа́т. Это название до сих пор иногда употребляется в других языках, например, нем. *wogul, wogulisch*.



Манси




Уклад жизни

В настоящее время из-за промышленного освоения Югры изменилась и жизнь этих народов. Большая часть населения живет в городах, имеет современные профессии. Однако некоторые ханты и манси до сих пор живут в лесах.




Живут ханты и манси в чумах (или юртах). Чум – это традиционное жилище конической формы. Оно состоит из рамы, которая составляется из жердей и в зависимости от обычаев или сезона покрывается корой, оленьими шкурами или войлоком.



Они умеют делать особый тип лодок, который называется *каюк*.



Род – основа уклада жизни ханты и манси. Один род считает своим предком медведя, другой – лося или волка. У такого священного животного есть культовое место рядом с общим поселением. Этим народам присущ патриархальный уклад жизни.



Ханты и манси очень радушны и любят гостей.



Игрушки

Ханты и манси умеют делать особенных кукол – *акань*. Черты лица у кукол не изображались. Считалось, что они могут оживить куклу и сделать её опасной для ребенка.



Экономика Ханты-Мансийска

Здесь добывают нефть и газ. Ханты-Мансийск – один из крупнейших нефтегазодобывающих регионов мира. Развиты так же оленеводство и рыболовство.



Спорт

Ханты-Мансийск является центром лыжного спорта мирового значения. Здесь не раз проходили этапы Кубка мира по биатлону.




Биатлон



Достопримечательности


Ханты-Мансийск окружает природный заповедник – парк «Самаровский чугас». Он расположен на огромной территории и состоит из древнейших хвойных лесов.



Другой достопримечательностью города является мост через реку Иртыш. Он называется «Красный дракон» из-за «агрессивной» архитектуры и яркого красного цвета.




Самый большой Храм Ханты-Мансийска – Храм Воскресения Христова с необычным фонтаном «Десять заповедей».



Для желающих побольше узнать о добыче полезных ископаемых и геологии открыт «Музей геологии, нефти и газа».



«Этнографический музей под открытым небом Торум Маа» – посещение этого места позволит погрузиться в быт и культуру древних северных народов, которые проживали на этой земле.



А еще в волшебном Ханты-Мансийске в районе Самарово бродят мамонты. Речь идет об уникальном скульптурном комплексе «Археопарк «Самаровский останец».



Археопарк «Самаровский останец»



Ханты-Мансийск известен как центр проведения крупнейших международных деловых и спортивных мероприятий: Чемпионат мира по Биатлону, 39-я Всемирная шахматная олимпиада, Международный IT-ФОРУМ с участием стран БРИКС и ШОС, международный фестиваль кинематографических дебютов «Дух огня», международный экологический фестиваль «Спасти и сохранить», зимние Сурдлимпийские игры.



Вопросы

1. В зоне каких *лесов* расположен Ханты-Мансийск?



2. От названия каких *двух народов* образовано название города?



3. Как называется традиционная *кукла* хантов и манси?



4. Развитием какого спорта известен Ханты-Мансийск?




5. Какие *полезные ископаемые* добываются в Югре?




6. На слиянии каких *двух рек* расположен Ханты-Мансийск?



7. Каково название *заповедника*, окружающего Ханты-Мансийск?



8. Как называется ханты-мансийский *мост* через реку Иртыш?



Спасибо за внимание!

